dörpinghaus divisek und partner PartG mbB
Dammstraße 11 A | 47119 Duisburg

Kontakt
Tel:. 02 03 / 50 08 69 40
info@dd-baumanagement.de
www.dd-baumanagement.de

Bauantrag für Station Haren Wesuwe WSEA NRL:

Errichtung einer Zaunanlage inklusive Übersteigschutz

Bauherr	Open Grid Europe GmbH Kallenbergstr. 5 45141 Essen
Vertreten durch:	Dr. Jens Wiese Bamlerstraße 1 b 45141 Essen E-Mail: jens.wiese@oge.net Tel.: +49 201 3642 - 18834
Bauort	Forststraße 49733 Haren (Ems)
Gemarkung:	Wesuwe
Flur:	68
Flurstück:	8

dörpinghaus divisek und partner

dörpinghaus divisek und partner PartG mbB
Dammstraße 11 A | 47119 Duisburg

Kontakt
Tel:. 02 03 / 50 08 69 40
info@dd-baumanagement.de
www.dd-baumanagement.de

0 Bauantrag

0.1 Bescheinigung Mitgliedschaft der Ingenieurskammer NRW

0.2 Antrag auf Baugenehmigung

0.3 Architektenvollmacht

1 Berechnungen

1.1 Ermittlung der Herstellungskosten

2 Weitere Vordrucke, Beschreibungen und Nachweise

2.1 Baubeschreibung

3 Amtlicher Lageplan

3.1 Auszug aus dem Liegenschaftskataster (Flurkarte) M 1:1.000

3.2 Flurkarte mit Eintragungen M 1:1.000

4 Bauzeichnungen

4.1 Lageplan M 1:100

4.2 Zaunanlage Drehflügeltor 5,00 m

4.3 Zaunanlage mit Fluchttür

Ingenieurkammer-Bau
Nordrhein-Westfalen

Bescheinigung der Mitgliedschaft in der Ingenieurkammer-Bau NRW

Hiermit wird bescheinigt, dass

[redacted]

geboren am

Dörpinghaus & Divisek
Beratende Ingenieure im Bauwesen
Partnerschaftsgesellschaft mit beschränkter Berufshaftung
Dammstraße 11A
47119 Duisburg

seit dem [redacted] in die Liste der im Bauwesen tätigen Beratenden Ingenieure und Ingenieurinnen der Ingenieurkammer-Bau NRW, Körperschaft des öffentlichen Rechts, Zollhof 2, 40221 Düsseldorf unter der

[redacted]

eingetragen ist.

Herr Dörpinghaus ist als Kammermitglied mit der nachfolgenden Qualifikation, der Gesetze oder Verordnungen zu Grunde liegen, in die Liste bei der Ingenieurkammer-Bau NRW eingetragen:

- Bauvorlageberechtigung

Düsseldorf, 17.07.2020

Heemann
Geschäftsführer

INGENIEURKAMMER-BAU NORDRHEIN-WESTFALEN

Bauantrag

gemäß § 63 bzw. § 64 der Niedersächsischen Bauordnung (NBauO)

Zutreffendes bitte ankreuzen ☒ oder ausfüllen, Felder mit „*" sind keine Pflichtfelder.
Sollten die Eingabefelder nicht ausreichen, fügen Sie bitte entsprechende Anlagen bei.

An die Bauaufsichtsbehörde	Eingangsstempel der Bauaufsichtsbehörde	Aktenzeichen der Bauaufsichtsbehörde
Landkreis Emsland Ordeniederung 1 49716 Meppen		

Hiermit beantrage ich gemäß § 63 bzw. § 64 der Niedersächsischen Bauordnung (NBauO) für die nachstehend bezeichnete Baumaßnahme die Baugenehmigung. Die erforderlichen Bauvorlagen sind dieser Anzeige gemäß der aktuellen Niedersächsischen Bauvorlagenverordnung (NBauVorlVO) beigefügt.

Identifikationsnummer des Erhebungsbogens des Landesamts für Statistik Niedersachsen:

1. Bezeichnung der Baumaßnahme

Baumaßnahme
Station Haren Wesuwe WSEA NRL
Errichtung einer Zaunanlage inklusive Übersteigschutz

2. Baugrundstück

Gemeinde	Ortsteil		
Haren (Ems)			
Straße	**Hausnummer**		
Forststraße			
Gemarkung	**Flur**	**Flurstück (Zähler)**	**Flurstück (Nenner)**
Wesuwe	68	8	

3. Bauherrin / Bauherr

Firmenname *(wenn zutreffend. Bei Gesellschaften bzw. juristischen Personen ist dann im Folgenden der Vertretungsberechtigte anzugeben)*
Open Grid Europe GmbH

Name Bauherrin/Bauherr *(bei juristischen Personen Vertretungsberechtigte)*

Vorname/n	Nachname
vert. d. Herrn Dr. Jens	Wiese

Straße	Hausnummer	* Telefon (mit Vorwahl)
Bamlerstr.	1b	+49 201 3642 - 18834

PLZ	Ort	* E-Mail
45141	Essen	jens.wiese@oge.net

4. Entwurfsverfasserin / Entwurfsverfasser

Firmenname *(Wenn zutreffend)*
dörpinghaus divisek und partner Beratende Ingenieure im Bauwesen PartG mbB

[redacted]

ist für die beantragte Baumaßnahme bauvorlageberechtigt nach

- [x] § 53 Abs. 3 Satz 2 NBauO nach
  - [ ] Nr. 1 Architektin/Architekt, eingetragen in Liste der Architektenkammer Nr.
  - [ ] Nr. 2 Entwurfsverfasserin/Entwurfsverfasser (bis 30.11.2024), eingetragen in Liste der Architektenkammer Nr.
  - [ ] Nr. 3 Entwurfsverfasserin/Entwurfsverfasser, eingetragen in Liste der Ingenieurkammer Nr.
  - [x] Nr. 3 Entwurfsverfasserin/Entwurfsverfasser, eingetragen im Verzeichnis Nr. [redacted]
    des Bundeslandes: Nordrhein-Westfalen
  - [ ] Nr. 3 Entwurfsverfasserin/Entwurfsverfasser nach § 20 NIngG gleichgestellt (europäischer Dienstleistungsverkehr), niedergelassen im Staat
  - [ ] Nr. 4 öffentlich Bedienstete/öffentlich Bediensteter
  - [ ] Nr. 5 Innenarchitektin/Innenarchitekt, eingetragen in Liste der Architektenkammer Nr.
- [ ] § 53 Abs. 4 NBauO nach
  - [ ] Nr. 1 Landschaftsarchitektin/Landschaftsarchitekt, eingetragen in Liste der Architektenkammer Nr.
  - [ ] Nr. 2 Handwerksmeisterin/Handwerksmeister oder diesen nach § 7 Abs. 3, 7 oder 9 HwO gleichgestellt
  - [ ] Nr. 3 staatlich geprüfte Technikerin/staatlich geprüfter Techniker
  - [ ] Nr. 4 Technikerin/Techniker mit gleichwertigem Ausbildungsnachweis
- [ ] § 53 Abs. 5 NBauO
  - [ ] Handwerksmeisterin/Handwerksmeister, gleichgestellt im europäischen Dienstleistungsverkehr, niedergelassen im Staat
  - [ ] Technikerin/Techniker, gleichgestellt im europäischen Dienstleistungsverkehr, niedergelassen im Staat

darf als Entwurfsverfasserin / Entwurfsverfasser tätig werden nach

- [ ] § 53 Abs. 9 NBauO

5. Tragwerksplanerin / Tragwerksplaner

Firmenname *(wenn zutreffend)*		
Name Tragwerksplanerin/Tragwerksplaner *(natürliche Person)* Vorname/n		Nachname
Berufsbezeichnung		
Straße	Hausnummer	* Telefon (mit Vorwahl)
PLZ	Ort	* E-Mail

ist zur Erstellung des Nachweises der Standsicherheit für die beantragte Baumaßnahme berechtigt nach

☐ § 65 Abs. 4 NBauO

☐ Tragwerksplaner/Tragwerksplanerin, eingetragen in der Liste der Ingenieurkammer Niedersachsen Nr. ____

☐ Tragwerksplaner/Tragwerksplanerin, eingetragen im Verzeichnis Nr. ____

des Bundeslandes ____

☐ Tragwerksplaner/Tragwerksplanerin nach § 21 Abs. 5 NIngG gleichgestellt (europäischer Deinstleistungsverkehr), niedergelassen im Staat ____

☐ § 86 Abs. 5 NBauO (Übergangsregelung) (Standsicherheitsnachweis ist ggf. prüfpflichtig.)

☐ § 65 Abs. 1 Satz 2 i. V. m. § 53 Abs. 3 Satz 2 Nrn. 1 bis 4, Abs. 4 Nrn. 2 bis 4 sowie Abs. 5 bis 8 NBauO (Standsicherheitsnachweis ist prüfpflichtig.)

Datum, Unterschrift der Tragwerksplanerin / des Tragwerksplaners

6. Erschließung

6.1 Zugang / Zufahrt zum Grundstück erfolgt

☒ von öffentlicher Verkehrsfläche | ☐ über Grundstück im Miteigentum | ☐ über anderes Grundstück (ggf. Baulast/Grunddienstbarkeit erforderlich)

6.2 Niederschlagswasserbeseitigung erfolgt durch

☐ die Einleitung in ein kommunales Regenwassersystem | ☐ Einleitung in ein Gewässer | ☒ die ungezielte, breitflächige Versickerung auf Grundstücksflächen | ☐ die gezielte Versickerung auf Grundstücksflächen | ☐ Sonstiges

6.3 Sonstige Abwasserbeseitigung erfolgt durch

☐ kommunales Abwassersystem | ☐ Kleinkläranlage | ☐ Sonstiges: ____

6.4 Trinkwasserversorgung erfolgt durch

☐ zentrales Wasserwerk oder dezentrales kleines Wasserwerk | ☐ Sonstiges: ____

6.5 Löschwasserversorgung erfolgt durch

☐ öffentliche Wasserversorgung | ☐ Feuerlöschbrunnen | Entfernung [m] : ____

☐ Feuerlöschteich | ☐ offene Gewässer | ☐ Sonstiges: ____

Entfernung [m] : ____

7. Arbeitsstättenrecht

Die Vereinbarung der Bauvorlagen mit den Anforderungen der Arbeitsstättenverordnung wird nur geprüft, wenn die Bauherrin oder der Bauherr dies verlangt.

☐ **Gem. § 64 Satz 2 NbauO - auch in Verbindung mit § 63 Abs. 1 Satz 3 NBauO - wird um Prüfung der Anforderungen auf Vereinbarkeit mit der Arbeitsstättenverordnung im Rahmen des Baugenehmigungsverfahrens gebeten.**

Datum, Unterschrift der Bauherrin / des Bauherrn *(oder der Bevollmächtigten / des Bevollmächtigten)*

8. Zustellung der Baugenehmigung an Nachbarn

☐ **Es wird erbeten, die Baugenehmigung oder Teilbaugenehmigung nach § 70 Abs. 5 Satz 2 NBauO den in der Anlage näher bezeichneten Nachbarn zuzustellen.**

Datum, Unterschrift der Bauherrin / des Bauherrn *(oder der Bevollmächtigten / des Bevollmächtigten)*

Hinweise:

Die Bauherrin oder der Bauherr ist dafür verantwortlich, dass die von ihr oder ihm veranlasste Baumaßnahme dem öffentlichen Baurecht entspricht. Die Entwurfsverfasserin oder der Entwurfsverfasser ist dafür verantwortlich, dass der Entwurf für die Baumaßnahme dem öffentlichen Baurecht entspricht. **Über erforderliche Ausnahmen, Befreiungen und Zulassungen von Abweichungen von Vorschriften wird nur auf besonderen Antrag entschieden.**

Datenschutz:

Die elektronische Verarbeitung der in diesem Formular enthaltenen personenbezogenen Daten ist für die Durchführung dieses Verwaltungsverfahrens gem. § 67 Abs. 1 Satz 2 NBauO erforderlich und gemäß §§ 3 und 5 NDSG zulässig. Empfänger dieser Daten sind die untere Bauaufsichtsbehörde, die Gemeinde sowie andere Behörden (§ 69 Abs. 3 NBauO) und ggf. Nachbarn sowie die zu beteiligende Öffentlichkeit (§ 68 NBauO). Bauvorlagen in elektronischer Form können dauerhaft gespeichert werden. Zudem werden die Daten regelmäßig an die zuständige Finanzbehörde (§ 29 BewG), den zuständigen Unfallversicherungsträger (§ 195 Abs. 3 SGB VII) und das Vermessungs- und Katasteramt (§ 5 NVermG) übermittelt. Nähere Informationen und die Kontaktdaten des Datenschutzbeauftragten entnehmen Sie bitte den Internetseiten des Adressaten dieses Antrages.

[redacted]	* Datum, Unterschrift der Bauherrin / des Bauherrn (Kenntnisnahme)

Vollmacht

Bauherr / Bauherrin:

Name, Anschrift
Open Grid Europe GmbH
Kallenbergstr. 5
45141 Essen

ggf. vertreten durch:

Name, Anschrift
Open Grid Europe GmbH
Dr. Jens Wiese
Bamlerstraße 1b
45141 Essen

Entwurfsverfasser / Entwurfsverfasserin:

Name, Anschrift
dörpinghaus divisek und partner Beratende Ingenieure im Bauwesen PartG mbB
[redacted]

Ich / Wir bevollmächtige(n) den / die Entwurfsverfasser / in / bezüglich meines / unseres Bauvorhabens

Genaue Bezeichnung der Baumaßnahme (PLZ, Ort, Straße, Hausnummer)
Forststraße
49733 Haren (Ems)

Station Haren Wesuwe WSEA NRL
Errichtung einer Zaunanlage inklusive Übersteigschutz

Grundbuchbezeichnung

Eigentümer des Grundstücks (Name, PLZ, Ort, Straße, Hausnummer)

die erforderlichen Verhandlungen mit den zuständigen Behörden und Stellen sowie den Nachbarn zu führen und insbesondere auch Rückfragen im Baugenehmigungsverfahren für mich / uns zu erledigen.

Zusätzlich werden weitere und nachfolgende Vollmachten erteilt ☐ ja ☒ nein (bitte ankreuzen)

Ort, Datum

Unterschrift Bauherr / Bauherrin

dörpinghaus divisek und partner

Ermittlung der Herstellungskosten

Bezeichnung des Bauvorhabens:
Station Haren Wesuwe WSEA NRL
Errichtung einer Zaunanlage inklusive Übersteigschutz

Bauort:	Forststraße 49733 Haren (Ems)

Zaunanlage

Zaunanlage inkl. Tür / Tor in m:	86,00 m
Kosten in € / m:	200,00 €
Zaunanlagenkosten:	17.200,00 €

Die Bruttoherstellungskosten für die Errichtung einer Zaunanlage inklusive Übersteigschutz betragen insgesamt **17.200,00 €**.

[redacted]

An die Bauaufsichtsbehörde Landkreis Emsland Ordeniederung 1 49716 Meppen	Eingangsstempel der Bauaufsichtsbehörde	Aktenzeichen

Zutreffendes bitte ankreuzen ☒ oder ausfüllen

Baubeschreibung

(§ 9 Abs. 1 BauVorlVO)

1. Bezeichnung der Baumaßnahme

Bauherr/in:
Open Grid Europe GmbH,
Kallenbergstr. 5
45141 Essen

Baumaßnahme
Station Haren Wesuwe WSEA NRL
Errichtung einer Zaunanlage inklusive Übersteigschutz

☒ **Errichtung** ☐ **Änderung** ☐ **Nutzungsänderung**

bei Nutzungsänderung bisherige Nutzung	beabsichtigte Nutzung

2. Baugrundstück

Gemeinde / Ortsteil		
Haren (Ems)		
Straße, Hausnummer		
Forststraße		
Gemarkung	Flur	Flurstück
Wesuwe	68	8

3. Gebäudeklasse gemäß § 2 Abs. 3 der NBauO

Klassifizierung	Höhe gemäß § 2 Abs. 3 (m)	Anzahl der Nutzungs-einheiten	Angabe der Brutto-Grundfläche (m^2)	Gebäudeklasse					
				1		2	3	4	5
Gebäude-Nr.				a	b				
I	m		m^2	☐	☐	☐	☐	☐	☐
II	m		m^2	☐	☐	☐	☐	☐	☐
III	m		m^2	☐	☐	☐	☐	☐	☐
IV	m		m^2	☐	☐	☐	☐	☐	☐
V	m		m^2	☐	☐	☐	☐	☐	☐
VI	m		m^2	☐	☐	☐	☐	☐	☐

4. Größe/Dimensionen

Größe des Baugrundstückes	7.990,27 m^2
Bereits bebaute und zur Bebauung vorgesehene Fläche	- m^2
Größe der Freifläche	- m^2
Umbauter Raum gem. DIN 277	- m^3

5. Ermittlung des Herstellungswertes/des Rohbauwertes

Herstellungskosten	17.200 Euro
Ermittlung des Rohbauwertes	- Euro

6. Abstand der baulichen Anlage zu

Wäldern mit mehr als 5 ha Größe	m
Moor- und Heideflächen	m
Eisenbahnen	m
Hochspannungsleitungen	m
öffentlichen Gewässern/Wasserzügen	m
5.1 Überschwemmungsgebiet	☐ **ja** ☐ **nein**
5.2 Schutzgebiet	☐ **ja** ☐ **nein**

7. Konstruktionsbeschreibung

Isolierung gegen Grundfeuchtigkeit	☐	
Wände/Baustoffart und Stärke		
Fundamente	siehe Details Zaunanlage und Kleinschalthaus	
Kellermauerwerk	**außen**	**innen**
Geschossmauerwerk (Baustoff)	**außen**	**innen**
Geschossmauerwerk (Farbe)	**außen**	**innen**
Dächer		
Dacheindeckung Baustoff	-	
Dacheindeckung (Farbe)	-	
Dachform	-	
Dachneigung (Gradzahl)	-	
Harte Bedachung	☐ **ja** ☐ **nein**	
Decken (Art und Stärke)		
Kellergeschoss	-	
Geschosse	-	
Dachgeschoss	-	
Dachschrägen	-	
Treppen (Konstruktion und Steigungsverhältnis)	-	
Fußböden (Art und Stärke)		
in Aufenthaltsräumen	-	
in Küchen, Bad	-	
in Wirtschaftsräumen	-	
Schornsteine (Baustoffe) (bei Fertigsystemen Fabrikat angeben)	-	

8. Art und Höhe der straßenseitigen Einfriedung

Einfriedung durch eine Zaunanlage aus Doppelstabgitter (Maschengitterweite 5,00 cm x 20,00 cm) inkl. Übersteigschutz mit einer Gesamthöhe von 2,43 m. (siehe Details Zaunanlage)

9. Einstellplätze gem. § 47 NBauO

Anzahl der unterschiedlichen Nutzungseinheiten	Berechnung der notwendigen Einstellplätze	Summe je Verkehrsquelle
Nr.	**Verkehrsquelle**	
Gesamtzahl der notwendigen Stellplätze (aufgerundet auf ganze Zahl)		

10. Ergänzungen

z. B. ☐ Brandschutznachweis gem. § 11 BauVorlVO

11. Anlagen

- Bescheinigung Ing. Kammer NRW
- Architektenvollmacht
- Bauantragsformular
- Ermittlung der Herstellungskosten
- Flurkarte
- Flurkarte mit Eintragungen
- Bauzeichnungen

12. Unterschriften

Datum, Unterschrift der Bauherrin/des Bauherrn	
Open Grid Europe GmbH vert. d. Herrn Dr. Jens Wiese Bamlerstr. 1b 45141 Essen	[redacted]

Vermessungs- und Katasterverwaltung Niedersachsen

Gemeinde: Haren (Ems), Stadt
Gemarkung: Wesuwe
Flur: 68 Flurstück: 8

Liegenschaftskarte 1:1000

Standardpräsentation

Erstellt am **11.02.2026**
Aktualität der Daten **07.02.2026**

N = 5847369

E = 32377215

E = 32376965

N = 5847039

Maßstab 1:1000 0 10 20 30 Meter

Verantwortlich für den Inhalt:
Landesamt für Geoinformation und Landesvermessung Niedersachsen
Regionaldirektion Osnabrück-Meppen - Katasteramt Meppen -
Obergerichtsstraße 18
49716 Meppen

Bereitgestellt durch:
Landesamt für Geoinformation und Landesvermessung Niedersachsen
- Katasteramt Oldenburg -
Stau 3
26122 Oldenburg (Oldb)

Zeichen: A-387-2026

Bei einer Verwertung für nichteigene oder wirtschaftliche Zwecke oder einer öffentlichen Wiedergabe sind die Allgemeinen Geschäfts- und Nutzungsbedingungen (AGNB) zu beachten; ggf. sind erforderliche Nutzungsrechte über einen zusätzlich mit der für den Inhalt verantwortlichen Behörde abzuschließenden Nutzungsvertrag zu erwerben.

Vermessungs- und Katasterverwaltung Niedersachsen

Gemeinde: Haren (Ems), Stadt
Gemarkung: Wesuwe
Flur: 68 Flurstück: 8

Liegenschaftskarte 1:1000

Standardpräsentation

Erstellt am **11.02.2026**
Aktualität der Daten **07.02.2026**

[redacted]

Verantwortlich für den Inhalt:
Landesamt für Geoinformation und Landesvermessung Niedersachsen
Regionaldirektion Osnabrück-Meppen - Katasteramt Meppen -
Obergerichtsstraße 18
49716 Meppen

Bereitgestellt durch:
Landesamt für Geoinformation und Landesvermessung Niedersachsen
- Katasteramt Oldenburg -
Stau 3
26122 Oldenburg (Oldb)

Zeichen: A-387-2026

Bei einer Verwertung für nichteigene oder wirtschaftliche Zwecke oder einer öffentlichen Wiedergabe sind die Allgemeinen Geschäfts- und Nutzungsbedingungen (AGNB) zu beachten; ggf. sind erforderliche Nutzungsrechte über einen zusätzlich mit der für den Inhalt verantwortlichen Behörde abzuschließenden Nutzungsvertrag zu erwerben.

Station Haren Wesuwe WSEA NRL

Gemarkung: Wesuwe

Flur: 68

Flurstück: 8

Lageplan

N

LEGENDE

- Bestand
- Nachbargebäude
- Neubau
- Abbruch
- betrachtete Gebäudefläche
- Asphalt
- Pflasterfläche
- Beton
- Grünfläche
- Grundstücksgrenze
- Baugrenze
- Winkelstützwand
- Baulinie
- Zaun

BESCHREIBUNG DER ÄNDERUNG GEGENÜBER LETZTEN PLANSTAND

Index:

HINWEISE

Dieser Plan ist nicht zur Ausführung bestimmt!
Die vorliegenden Unterlagen sind Genehmigungspläne.
Für die Realisierung ist zwingend eine Ausführungsplanung zu erstellen.
Jegliche Ausführung auf Grundlage dieses Plans erfolgt auf eigenes Risiko

VERANTWORTLICHKEITEN

Bauherr:
Open Grid Europe GmbH
Kallenbergstr. 5
45141 Essen

vertreten durch:
Dr. Jens Wiese
Bamlerstr. 1b
45141 Essen
Datum:

Entwurfsverfasser:
[redacted]

OBJEKT

Baugrundstück:
Forststraße
49733 Haren (Ems)

ÄNDERUNGSVERLAUF

Index	Inhalt / Änderung	Datum	Kürzel
-	Erstellung	11.02.2026	BM / TD

dörpinghaus divisek und partner
Dammstraße 11 A - 47119 Duisburg | Telefon: 0203 50 08 69 40

BAUVORHABEN

Station Haren Wesuwe WSEA NRL
Errichtung einer Zaunanlage inklusive Übersteigschutz

PLAN

Phase: Genehmigungsphase	Bauteil / Abschnitt:	
Gewerk: ARCHITEKTUR	Inhalt: Lageplan	
Planart: Lageplan	Maßstab: 1:100	Index: -

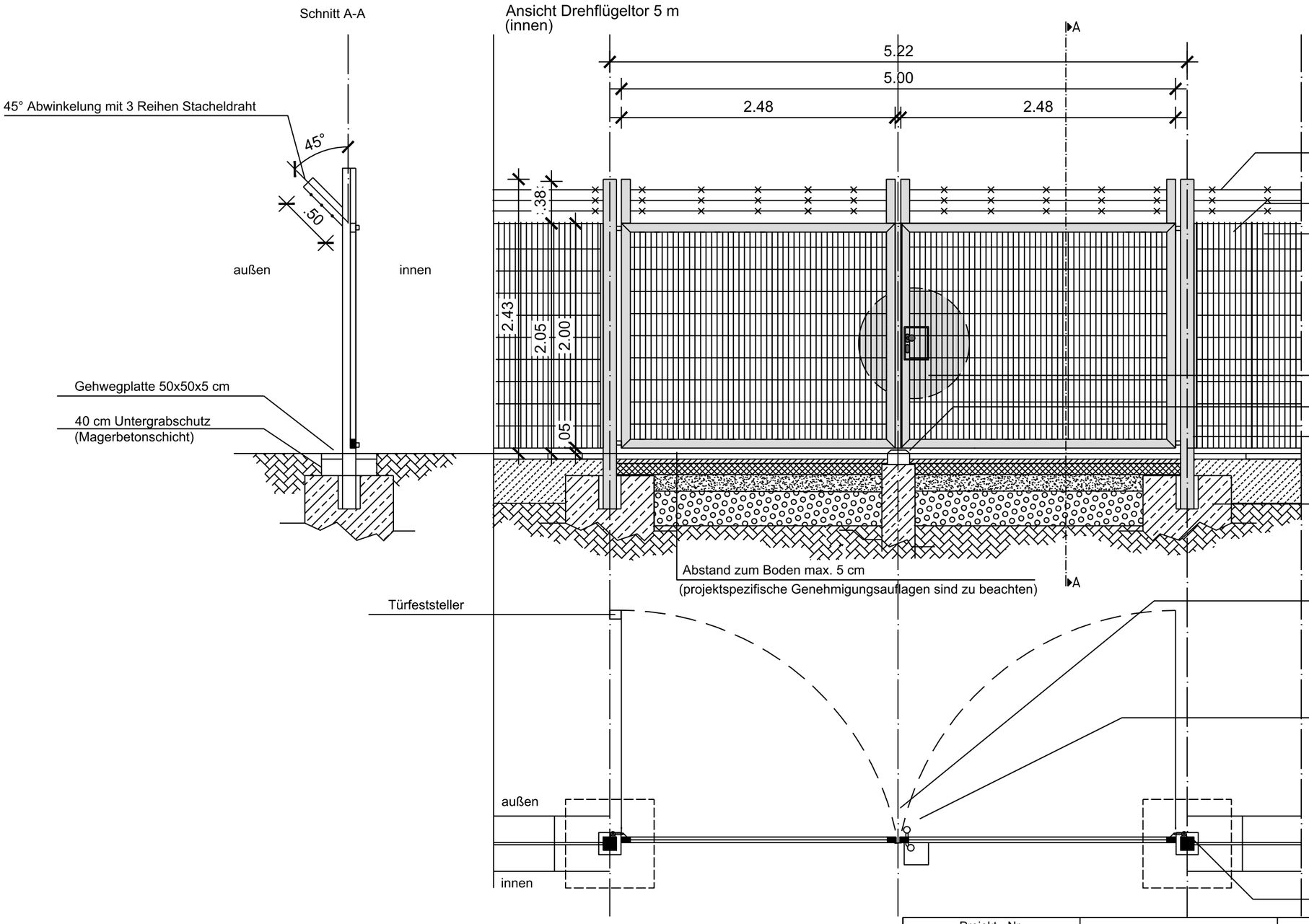

Der RAL Farbton der gesamten Zaunanlage inkl. Tür/Tor ist gem. GL267-503 Tabelle 1 zu wählen.

45° Abwinkelung mit 3 Reihen Stacheldraht
(Ausnahme: Tor ohne Abwinkelung)

Doppelstabmatten 8/6/8 mm

Doppelstabgitterzaun Maschenweite 5/20 cm

Durchgreifschutz D=100 cm, Blech, geschweißt

Mittelverriegelung

Torpfosten (rechteckig)
Verankerung gem. Angabe Hersteller
mit Anschlusslasche für Zaunelement, geschweißt

Köcherfundament gem. Zaunstatik
frostfrei gründen,
Einbindung Pfosten gem. Zaunstatik

Mittelverriegelung
Der Standflügel wird durch die Mittel- verriegelung in der Bodenhülse arretiert.
Bei geschlossenem Gehflügel liegt die Mittelverriegelung zwischen den Torflügeln und kann nicht geöffnet werden.

Panikschloß mit Schließzylinder
innen: Kugelgriff gekröpft
Schlosskasten mit Umgreifschutz 30/22/15 cm
außen: Kugelgriff gerade, feststehend
Durchgreifschutz D=100 cm, Blech, geschweißt

zusätzlich: Riegelkontakt & Erdung

Torpfosten (rechteckig)

Hinweis:
Notwendigkeit des Untergrabschutzes/der Gehwegplatten gemäß GL267-503 Tabelle 1

Zaunprofile und Fundamente gemäß Zaunstatik.

Pfosten der Zaunanlage mit Erdungsanschluss ausführen.
Herstellen der Erdung gemäß Erdungs- und Blitzschutzkonzept!

Kabelführungen und Befestigungspunkte für Elektroinstallationen gemäß elektrotechnischer Planung.

Projekt - Nr.			Standort / Projektname
-:-			Zaunanlage - Drehflügeltor 5 m als Fluchttor
	Datum	Name	Zeichnungsbenennung
Erst.	01/2025	N8908	Standard Detail
Gepr.	01/2025	E69577	Verdichterstation, GDRM-Anlage und Amaturenstation
Freig.	01/2025	M64836	

Schutz-vermerk ISO 16016 beachten	Blattgr.	Maßst. 1/	OGE	F-Tech	Standortkurzname	A-Art	Anl-Nr	A-Teil	D-Art	Lfd.-Nr	Blatt	Änd
	A3			422	STANDARD	601	ZDE	000	000	000	003	00

Urspr.: Ers.f.: Ers.d.:

Schnitt A-A

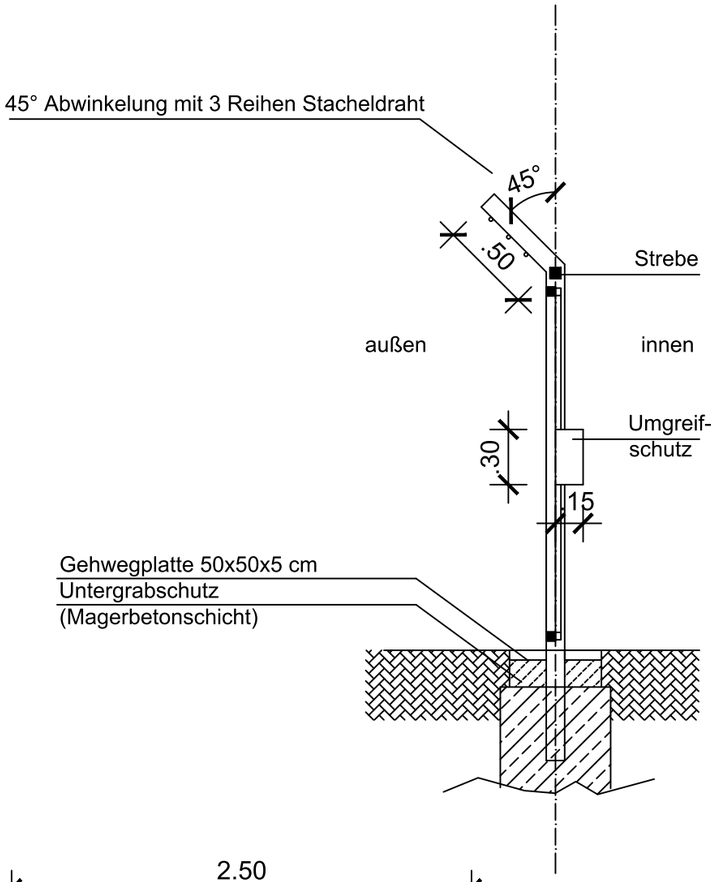

Ansicht Fluchttür in Zaunanlage (innen)

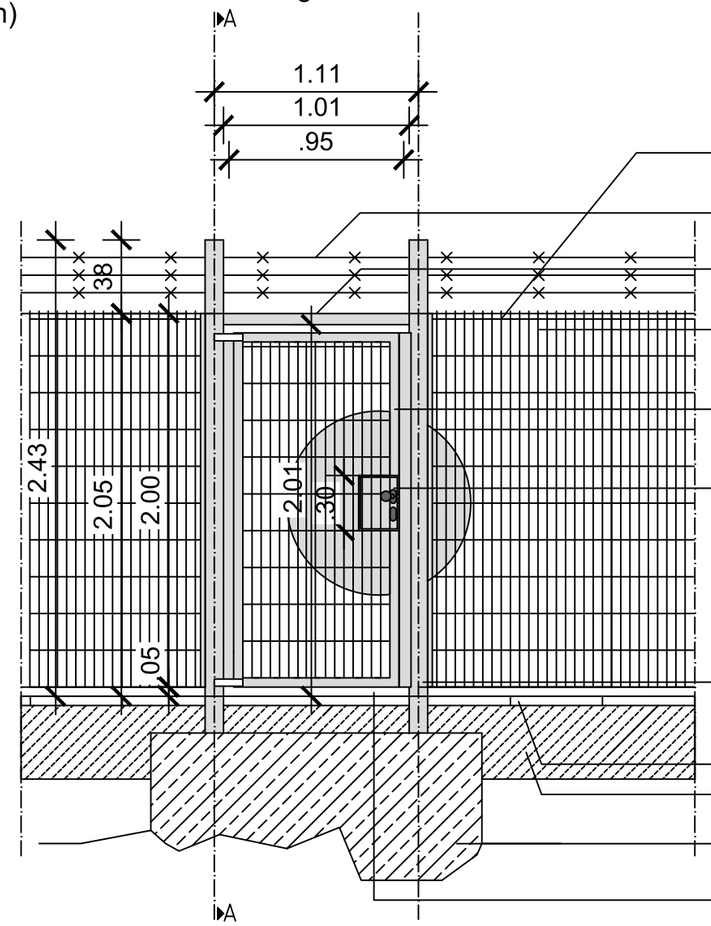

Der RAL Farbton der gesamten Zaunanlage inkl. Tür/Tor ist gem. GL267-503 Tabelle 1 zu wählen.

Doppelstabmatten 8/6/8 mm

45° Abwinkelung mit 3 Reihen Stacheldraht

Strebe (rechteckig) zwischen Torpfosten geschweißt

Doppelstabgitterzaun Maschenweite 5/20 cm

Fluchttür mit Anschlag über gesamte Türhöhe
und Anti-Sabotage Torbändern

Panikschloß mit Schließzylinder
innen: Kugelgriff gekröpft
Schlosskasten mit Umgreifschutz 30/22/15 cm
außen: Kugelgriff gerade, feststehend
Durchgreifschutz D=100 cm, Blech, geschweißt

Torpfosten einbetoniert
mit Anschlusslasche für Zaunelement, geschweißt

Gehwegplatte 50x50x5 cm
40 cm Untergrabschutz (Magerbetonschicht)

Fundament frostfrei gründen

Abstand zum Boden max. 5 cm
(projektspezifische Genehmigungsauflagen sind zu beachten)

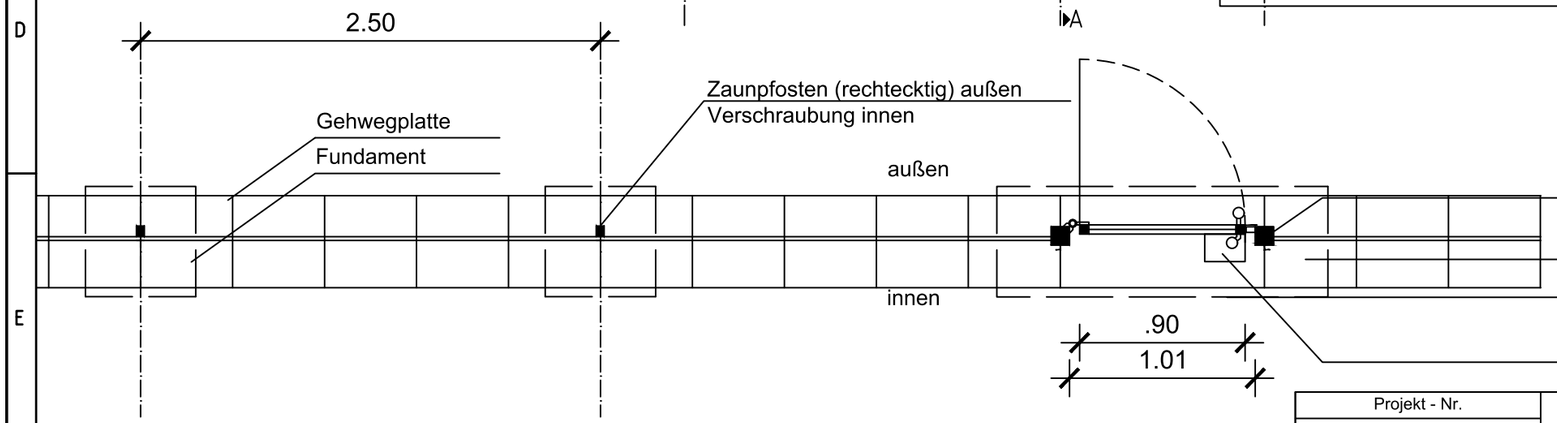

Torpfosten (rechteckig)

Fundament

Gehwegplatten im Öffnungsbereich der Tür
und unterhalb des Zaunes

Kugelgriff gekröpft, mit Umgreifschutz

Hinweis:
Notwendigkeit des Untergrabschutzes/der Gehwegplatten gemäß GL267-503 Tabelle 1

Zaunprofile und Fundamente gemäß Zaunstatik.

Pfosten der Zaunanlage mit Erdungsanschluss ausführen.
Herstellen der Erdung gemäß Erdungs- und Blitzschutzkonzept!

Kabelführungen und Befestigungspunkte für Elektroinstallationen gemäß elektrotechnischer Planung.

Projekt - Nr.			Standort / Projektname
-:-			Zaunanlage mit Fluchttür
	Datum	Name	Zeichnungsbenennung
Erst.	07/2023	N8908	Standard Detail
Gepr.	09/2023	E69577	Verdichterstation, GDRM-Anlage und Amaturenstation
Freig.	09/2023	M64836	

Schutz-vermerk ISO 16016 beachten	Blattgr.	Maßst. 1/	OGE	F-Tech	Standortkurzname	A-Art	Anl-Nr	A-Teil	D-Art	Lfd.-Nr	Blatt	Änd
	A3			422	STANDARD	601	ZDE	000	000	000	001	00

Urspr.: Ers.f.: Ers.d.: